

**Российская Федерация  
Республика Алтай  
Администрация  
муниципального образования  
«Чойский район»**

**Россия Федерациязы  
Алтай Республиканын  
«Чой аймак»  
муниципал тозолмо  
администрациязы**

## **П О С Т А Н О В Л Е Н И Е**

**Ј Ò П**

**16 марта 2020 года**

**с.Чоя**

**№ 143**

**Об использовании земельного участка  
без его предоставления и установления  
сервитута, местоположение: Российская  
Федерация, Республика Алтай, Чойский  
район, Чойское сельское поселение**

В соответствии с пунктом 3 статьи 39.36 Земельного кодекса Российской Федерации, постановлением Правительства Российской Федерации от 3 декабря 2014 года № 1300 «Об утверждении перечня видов объектов, размещение которых может осуществляться на землях или земельных участках, находящихся в государственной или муниципальной собственности, без предоставления земельных участков и установления сервитутов», Порядком, утвержденным постановлением Правительства Республики Алтай от 13 августа 2015 года № 244 «Об утверждении Порядка и условий размещения объектов, виды которых устанавливаются Правительством Российской Федерации, на землях или земельных участках, находящихся в государственной или муниципальной собственности, без предоставления земельных участков и установления сервитутов», на основании заявления главного инженера Республиканского управления автомобильных дорог общего пользования «Горно-Алтайавтодор» В.Н. Хмелева, Администрация муниципального образования «Чойский район»

### **П О С Т А Н О В Л Я Е Т :**

1. Согласовать Республиканскому управлению автомобильных дорог общего пользования «Горно-Алтайавтодор» использование земельного участка без его предоставления и установления сервитута, местоположение: Российская Федерация, Республика Алтай, Чойский район, Чойское сельское поселение, в соответствии с прилагаемой к настоящему постановлению схемой, для временного размещения резерва грунта в целях обеспечения дорожно-строительных работ по ремонту автомобильной дороги «Чоя-Сейка-Ынырга» км 0+000 км 8+000. Срок использования земельного участка до 18.02.2021.

2. В течение десяти дней направить копию настоящего постановления в федеральный орган исполнительной власти, уполномоченный на осуществление государственного земельного надзора.

3. Настоящее постановление вступает в силу с момента его подписания.

4. Контроль за исполнением данного постановления возложить на заместителя Главы администрации муниципального образования «Чойский район по сельскому хозяйству, начальника отдела сельского хозяйства, имущественных и земельных отношений администрации муниципального образования «Чойский район».

Глава муниципального образования  
«Чойский район»

М.Ю. Маргачёв

Утверждена

Постановлением Администрации  
муниципального образования «Чойский район»

от 16.03.2020 № 143

Схема расположения земельного участка или земельных участков  
на кадастровом плане территории

**Условный номер земельного участка:** 04:02:010607:ЗУ1

**Кадастровый квартал:** 04:02:010607

**Местоположение:** Республика Алтай, Чойский район, Чойское сельское поселение




**Площадь земельного участка** 11 401 м<sup>2</sup>

Обозначение характерных точек границ	Координаты, м	
	X	Y
1	2	3
1	647439.61	1373639.92
2	647322.30	1373532.92
3	647311.77	1373502.77
4	647308.74	1373475.83
5	647315.09	1373462.40
6	647404.54	1373514.81
7	647440.02	1373557.08
8	647466.97	1373616.02
1	647439.61	1373639.92

Схема расположения земельных участков или земельного участка на кадастровом плане территории




Условные обозначения:

-  - существующая часть границы, имеющиеся в ЕГРН сведения о которой достаточны для определения ее местоположения
-  - вновь образованная часть границы, сведения о которой достаточны для определения ее местоположения
-  - граница кадастрового квартала

ЗУ1 - обозначение образуемого земельного участка

04:02:010607 - номер кадастрового квартала

04:02:010607:384 - обозначения земельного участка, сведения о котором внесены в базу ЕГРН

 1 - характерная точка границы, сведения о которой позволяют однозначно определить ее местоположение на местности

